




WARMIA I MAZURY ZAPRASZAJĄ



CUDA NATURY //

Warmia i Mazury tworzą w północno-wschodniej Polsce zachwycającą krainę jezior, rzek i lasów. Jej niepowtarzalne krajobrazy oraz bogata flora i fauna przyciągają rzesze nie tylko polskich turystów.

Położone w centrum regionu Wielkie Jeziora Mazurskie znalazły się w 2011 r. wśród 14 miejsc pretendujących do miana jednego z 7 cudów natury na świecie. Tak, uwzględniając opinie internautów, zdecydowało jury powołane przez patronującą przedsięwzięciu fundację New7Wonders. I chociaż prestiżowego tytułu nie zdobyły, znalazły się w finałowej stawce jako najwspanialszy na świecie kompleks z kategorii „krajobra-

zy i formacje polodowcowe”, albo – mówiąc bardziej wprost – „krajina najpiękniejszych jezior na świecie”.

>> Świadectwa przeszłości

Bogactwo przyrody jest tylko jedną z wielu twarzy Warmii i Mazur. Równie cenne są ślady przeszłości, choćby te pochodzące z czasów, kiedy Zakon Krzyżacki m.in. tutaj tworzył swoje imperium. Militarne znaczenie regionu stało się też impulsem do budowy XIX-wiecznych

fortyfikacji. Ślady krwawych bitew z okresu I wojny światowej znajdziemy w blisko 60 miejscowościach. Równie wyraźne piętno odcisnęła II wojna światowa, której najsłynniejszą pamiątką jest tajna kwatera Hitlera – Wilczy Szaniec w Gierłozie. Nie można też zapomnieć o wspaniałych zabytkach techniki, wśród których są przede wszystkim pochylone umożliwiające spław i żeglugę, takie jak te zastosowane ponad 150 lat temu na Kanale Elbląskim.

>> Smak zabawy

Województwo warmińsko-mazurskie, jako pierwszy polski region, przystąpiło do międzynarodowego ruchu Culinary Heritage. Niejedna miejscowa restauracja legitymuje się dziś jego certyfikatem i wskazuje z dumą potrawy przygotowane z miejscowych produktów. Pod auspicjami ruchu odżywają tradycje polskiej kuchni: szlacheckiej, myśliwskiej i ludowej. A festiwale, konkursy i przeglądy kulinarne wzbogacają doroczne kalendarze imprez. Tych zaś – nie tylko kulinarnych – odbywa się na Mazurach mnóstwo, szczególnie latem. I każda może stanowić dobry pretekst, by Warmię i Mazury odwiedzić, zwłaszcza że wiele z nich, jak choćby Old Jazz Meeting „Złota Tarka” czy inscenizacja bitwy pod Grunwaldem, ma już swoją renomę.

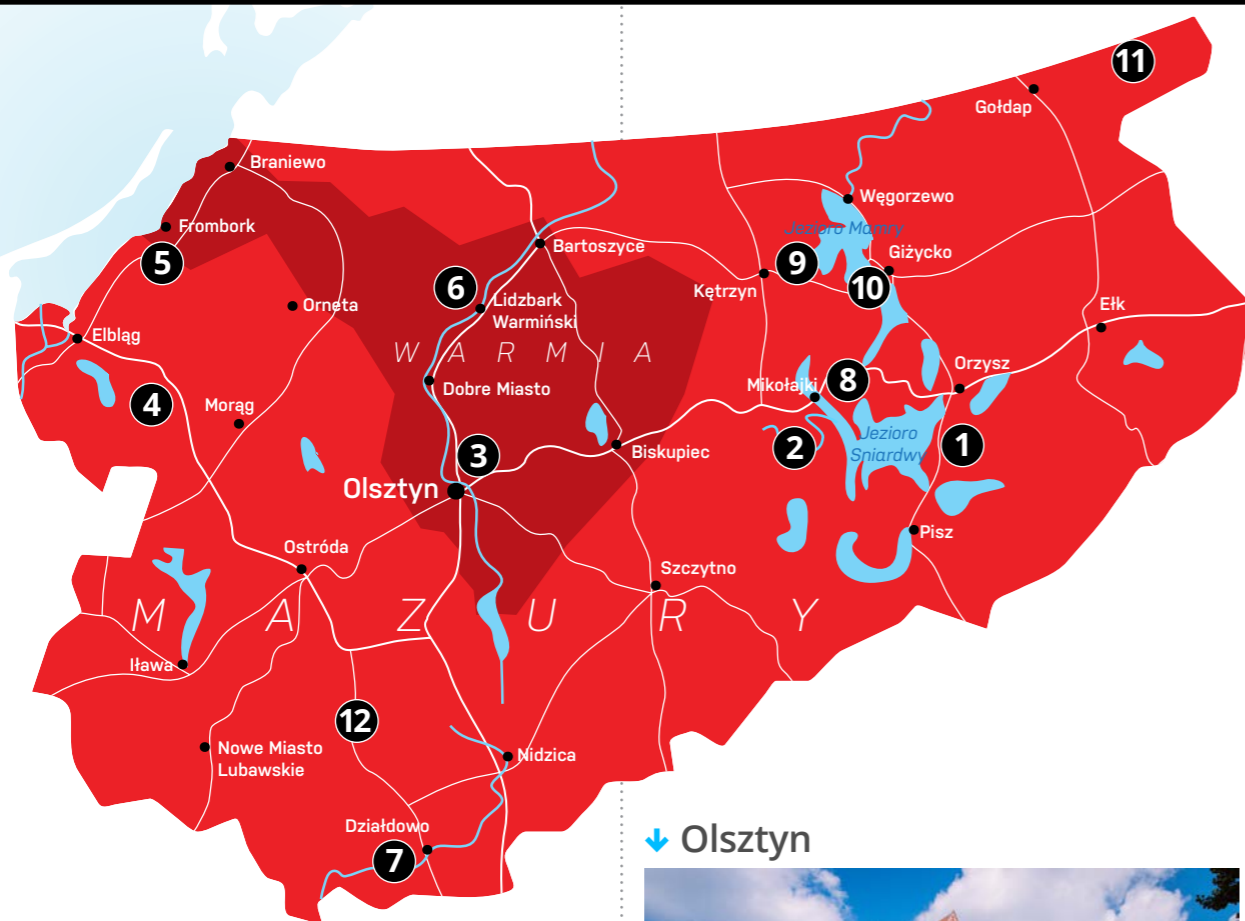
>> my-guide

Żeby było łatwiej odnaleźć się wśród warmińsko-mazurskich atrakcji, gospodarze regionu stworzyli bezpłatną aplikację my-guide. Znajdziemy dzięki niej aktualne informacje o obiektach, szlakach i wydarzeniach. Odczytamy lokalizację i zaplanujemy trasy wycieczek. Warmia i Mazury już nie będą miały przed nami tajemnic.



ZOBACZ KONIECZNIE //

★ Szczegółowe lokalizacje i opisy ciekawych miejsc na Warmii i Mazurach w aplikacji my-guide: www.my-guide.warmia.mazury.pl oraz w portalu www.mazury.travel



1. WIELKIE JEZIORA MAZURSKIE

Chroniony obszar otoczonych lasami, połączonych ze sobą kanałami akwenu. Jest wśród nich największe w Polsce jezioro – Śniardwy.


2. SZLAK KRUTYNI

Kilkanaście jezior połączonych rzeką Krutynią tworzy jeden z najciekawszych szlaków kajakowych w Polsce. Wije się na długości ok. 100 km.

3. OLSZTYN

Licząca 175 tys. mieszkańców stolica Warmii i Mazur. Tu, przy Wysokiej Bramie, biegnie Szlak Kopernikowski.

↓ Olsztyn



4. KANAŁ ELBLĄSKI

Najdłuższy kanał żeglowny w Polsce (84,2 km). Powstał w połowie XIX w. Z licznymi śluzami i pochylniami, dzięki którym pokonuje się niemal 100 m różnicy poziomów, uważany jest za arcydzieło sztuki inżynierskiej.

↓ Frombork



5. FROMBORK

Na Wzgórzu Katedralnym wznosi się najpiękniejszy na Warmii i Mazurach zespół gotyckich budowli otaczających XIV-wieczną Bazylikę Katedralną.

6. LIDZBARK WARMIŃSKI

Wieś dawnych Prusów podbita w 1240 r. przez Krzyżaków. Od 1350 r. siedziba biskupów warmińskich. Dziś należy do ruchu Cittaslow, czyli Międzynarodowej Sieci Miast Dobrego Życia.

7. DZIAŁDOWO

W miasteczku, nad którym góruje bryła krzyżackiego zamku, działa jedno z najciekawszych muzeów Warmii i Mazur – na wskroś nowoczesne Interaktywne Muzeum Państwa Krzyżackiego.

8. MIKOŁAJKI

Nazywane Mazurską Wenecją, hucnie obchodzą swoje dni na początku lipca. Nad bezpieczeństwem żeglarzy i rybaków czuwa tu herbowy Król Sielaw.


9. WILCZY SZANIEC W GIERŁOŻY

Tajna kwatera Hitlera. Od inwazji na Rosję w czerwcu 1941 r. Führer spędził w niej 800 dni. W 1944 r. pułkownik von Stauffenberg dokonał tu najstraszniejszej próby zamachu na jego życie.

10. TWIERDZA BOYEN

Niczym szpunt w beczce rygluje jedyny słaby punkt w 100-kilometrowym paśmie Wielkich Jezior Mazurskich – wąski przesmyk koło Giżycka, między jeziorami Kisajno a Niegocin.

↓ Stańczyki



11. MOSTY W STAŃCZYKACH

Dwa ponad 30-metrowej wysokości mosty rozciągnięte na wysokich arkadach. Przerzucono je nad niewielką ukształtowaną przez lodowiec doliną rzeki Błędzianki.

12. POLA GRUNWALDZKIE

Miejsce największej bitwy średniowiecza, w której 15 lipca 1410 r. Władysław Jagiełło pokonał wojska Zakonu Krzyżackiego. Dziś doroczne rekonstrukcje historyczne przyciągają tu niemal 100 tys. widzów.

↓ Grunwald





KRAINA JEZIOR I RZEK //

Na Warmii i Mazurach znajdują się 4 tys. jezior, a łączące je żeglowne kanały i rzeki tworzą gęstą sieć. Niepowtarzalna sceneria zamienia tę krainę w raj dla miłośników sportów wodnych i wędkowania.

Kraina Wielkich Jezior Mazurskich, najstynniejsze polskie pojezierze, obejmuje połączone ze sobą akweny. Pierwszym od strony północnej są Mamry (drugie co od wielkości z polskich jezior: 102,8 km²), nieco bardziej na południe leży Niegocin, a dalej jeziora: Ryńskie, Tałty, Mikołajskie, Bełdany i Nidzkie.

Na wschód od Jeziora Mikołajskiego leży nasz największy naturalny akwen: jezioro Śniardwy (113,4 km²). Dzięki rzekom i kanałom można po całym tym systemie odbywać nawet kilkudniowe rejsy. Szlak Wielkich Jezior Mazurskich liczy 88 km długości, a wzdłuż niego rozrzucone są przystanie i obiekty noclegowe o zróżnicowanym standardzie – od pól

namiotowych po hotele. Na uwagę zasługuje rozrastająca się sieć ekomarin, czyli nowoczesnych, przyjaznych środowisku portów i przystani. W regionie jest ich już 13.

Specyficzną cechą naszych jezior jest ich rynnowy charakter. Głębokie bruzdy ograniczone morenami ukształtował lądolód. Akweny są więc wydłużone południkowo,

mają ciekawą linię brzegową z zatokami i półwyspami, spotyka się na nich liczne wyspy. Najdłuższą rynną zajmuje Jeziorak na Pojezierzu Iławskim, rozciągającym się ok. 150 km na zachód od Krainy Wielkich Jezior Mazurskich. Jego ozdobą jest największa wyspa śródlądowa w Polsce: Wielka Żuława, notabene jedna z 16 urozmaicających akwen.



↓ Żeglowanie po jeziorach mazurskich



↓ Węgorzewo




>> Szlaki dla wodniaków

W województwie warmińsko-mazurskim działa rekordowo dużo marin, portów i bindug, a najwięcej znajdziemy ich wśród kompleksów jezior Śniardwy, Mamry i Jeziorak. Popularne żeglarskie trasy to: Mikołajki–Ruciane-Nida (19,2 km),

Mikołajki–Pisz (25 km), Mikołajki–Ryn (20 km), Giżycko–Węgorzewo (25,2 km) oraz Giżycko–Mikołajki (37,2 km). Wśród tras spływów kajakowych rekordy powodzenia bije niezbyt trudna technicznie, wijąca się w iście bajkowym, leśnym otoczeniu rzeka Krutynia (szlak Krutyni,

>> Na ryby

10,5-kilogramowy szczupak czy okoń o wadze 1,05 kg złowione w wodach jeziora Silec – te i podobne trofea wędkarskie, których zdjęcia zamieszczane są nieustannie w **giżyckim portalu**, podnoszą ciśnienie miłośnikom wędkowania. Z zachowaniem okresów ochronnych, na Warmii i Mazurach można łowić, ciesząc się przyrodą, na brzegach wód czy z łodzi, podczas wypraw samodzielnych lub z przewodnikami. A zimą – pod lodem.



Wiosna i jesień nad mazurskimi jeziorami też mają swój urok. Zimą skute lodem akweny przyciągają miłośników bojerów. Rowerzyści i piechurzy mogą z kolei przesiąść się na narty biegowe, by przemierzać rozległy region, podziwiając pogrążoną we śnie przyrodę.



obejmujący także inne okoliczne strugi i kilka jezior, liczy ok. 100 km długości). Znacznie mniej znany, choć nie mniej piękny, jest spływ rzeką Sapiną (46 km). Bardziej wymagający kajakarze mogą natomiast wyruszyć na spływ rzeką Gołdapą (38 km). Płynie ona wśród polodow-

cowych wzniesień, niczym górski potok przedziera się przez jary i tworzy przełomy. Jest na niej sporo naturalnych przeszkód, zatem w kilku miejscach nie obędzie się bez przenosek.



SZLAK KOPERNIKOWSKI //

Trasa łącząca miejsca związane z postacią astronoma w województwie warmińsko-mazurskim liczy 237 km długości. Piechurów prowadzą po niej czerwone znaki. Zmotoryzowanych – symbole astrolabium.



Mikołaj Kopernik urodził się w Toruniu (1473 r.), a zmarł i został pochowany we Fromborku (1543 r.). Blisko 40 lat spędził na Warmii. Świat zna go przede wszystkim jako astronoma i autora heliocentrycznej teorii ruchu ciał niebieskich w Układzie Słonecznym. Fakt, że był kanonikiem, do tego wszechstronnie wykształconym, czasami ginie w powszechnej świadomości. Umiejętności i talenty sprawiły, że jako administrator dóbr kapituły warmińskiej sprawował zarząd rozległych dóbr biskupich, obejmujących na początku XVI w. znaczną część Warmii. Pełnił też funkcje medyka i tłumacza, a jego biografia obejmuje nawet epizod militarny – kierował obroną Olsztyna przed Krzyżakami w 1521 r.

>> Miasta na szlaku

Olsztyn, Dobrze Miasto, Lidzbark Warmiński, Pieniężno, Braniewo, Frombork i Elbląg – Kopernik mieszkał w nich i pracował, a śladem tego są pomniki, tablice, muzea i instytucje noszące jego imię, tak jak Olsztyńskie Planetarium i Obserwatorium Astronomiczne, uroczyscie otwarte w 500. rocznicę urodzin astronoma. Niemal w każdym

mieście zachowały się fragmenty średniowiecznych fortyfikacji oraz zespoły architektoniczne z gotyckimi budowlami wraz z cennym wyposażeniem. Do najważniejszych obiektów należą: XIV-wieczna Bazylika Katedralna we Fromborku, XIV-wieczny Zamek Biskupów Warmińskich w Lidzbarku Warmińskim, zamek kapituły warmińskiej w Olsztynie, elbląska katedra parafii św. Mikołaja, której początki sięgają XIII w., oraz XIV-wieczna bazylika św. Katarzyny w Braniewie.

>> We wsiach i w plenerze

Szlak Kopernikowski przebiega przez dziesiątki miejscowości, dając okazję poznania również mniej znanych miejsc i obiektów. Niezwykle pięknym założeniem jest na przykład barokowa Kalwaria Warmińska, z kaplicami na stoku wzniesienia nieopodal kościoła w Głotowie. W okolicach Tolkmicka, we wsi Kadyny, rozsiadły się ciekawy XVII-wieczny zespół dworski oraz zabudowania XVIII-wiecznego klasztoru franciszkanów. Również w pobliżu Tolkmicka, na wzgórzu oddalonym ok. 300 m od szlaku, znajduje się znakomicie zachowane wczesnośredniowieczne grodzisko z wałami dochodzącymi do 7 m wysokości.

KRAINA KANAŁU ELBLĄSKIEGO//

Rozciąga się od Iławy i Ostródy na południu po Elbląg na północy. Jej oś stanowi arcydzieło hydrotechniki – Kanał Elbląski, który wraz z jeziorami, które łączy, i odgałęzieniami tworzy fascynującą sieć.

Domysł połączenia jezior zachodniej części Mazur z Bałtykiem powstał w Prusach jeszcze za panowania Fryderyka Wilhelma III. Projektując rozwiązania techniczne, inżynier Georg Jacob Steenke zmierzył się z nie lada problemem. Na kluczowym, liczącym niespełna 10 km odcinku szlaku, pomiędzy jeziorem Druzno a Buczyńcem, różnica poziomów wód w jeziorach sięga 100 m. W nowatorskim rozwiązaniu Steenkego główną rolę odgrywa zatem pięć trawiastych pochylni (w Całunach, Jeleniach, Oleśnicy, Kątach i Buczyńcu), umożliwiających wahałowy ruch statków przewożonych lądem na platformach o nośności do 50 t. Na system składają się też liczne śluzy, ruchome mosty, groble i przekopy. Od Jeziora Druzno po Iławę szlak liczy ponad 84 km długości, a z bocznymi kanałami – 151 km. Wraz z otoczeniem tworzy dziś obszar chronionego krajobrazu – Krainę Kanału Elbląskiego.

>> Od drewna do pasażerów

Budowa kanału ruszyła dopiero w 1844 r., a uroczystego otwarcia szlaku dokonano 16 lat później, choć prace na niektórych odcinkach trwały jeszcze przynajmniej dwie dekady. Ich zakończenie zbiegło się niefortunnie z kolejowym boomem. Rozwój transportu szynowego osłabił gospodarcze znaczenie drogi wodnej i przewóz towarów – płodów rolnych i drewna – ustał. Kanał pozostał jednak wielką turystyczną atrakcją. Pierwszy rejs wycieczkowy odbyli pasażerowie na pokładzie łodzi motorowej o romantycznej nazwie Lilia Wodna w 1912 r. Piętnaście lat później uruchomiono regularne rejsy Ostróda–Elbląg. Współcześnie armator białej floty przewozi około 60 tys. pasażerów rocznie. Proponowane rejsy trwają od 2,5 do 11 godz., można także wynająć pływające jednostki. Informacje na stronie internetowej przewoźnika:

www.zegluga.com.pl

↓ Kanał Elbląski



>> Kanał Elbląski

Określana tym mianem droga wodna prowadzi przez jeziora: Druzno, Piniewo, Sambród, Ruda Woda, Ilińsk, Drwęckie, Pauzeńskie, Szelaż, Dauby i Jeziorak. Najważniejsze odgałęzienia to Kanał Iławski, Kanał Dobrzycki, rzeka Elbląg oraz Kanał Jagielloński łączący ją z Nogatem. W najwęższym miejscu kanał ma 7 m szerokości. Śluza w Ostródzie jeszcze mniej – 3,2 m. Śluzę z największą różnicą poziomów wody (2,8 m) pokonamy w Miłomłynie. Natomiast pochylnię z największą różnicą poziomów (24,5 m) w Oleśnicy.



Kraina Kanału Elbląskiego to raj dla turystów. Można ją podziwiać z wody lub z rowerowego siodła. Albo wedrując licznymi szlakami pieszymi, które prowadzą do miejsc tak ciekawych jak starożytne cmentarzysko w Weklicach, średniowieczne grodziska w Kwietniewie i Świętym Gaju czy gotyckie zamki i świątynie z czasów Zakonu Krzyżackiego. Pamiątkom przeszłości dorównują cuda przyrody. Rozciąga się tu największa w Polsce depresja (w Raczkach Elbląskich), a w rezerwacie Sosny Taborskie pną się ku niebu 40-metrowej wysokości drzewa, których wiek szacuje się na ponad 250 lat. Opis atrakcji regionu na: www.krainakanaluelblaskiego.com



↓ Zamek krzyżacki w Morągu



RZUT OKA W PRZESZŁOŚĆ //

Historia nie oszczędzała Warmii i Mazur, dawkując jedynie okresy spokoju i prosperity. Dziś w regionie można trafić na liczne pamiątki wydarzeń i zjawisk, które wyznaczały rytm tych gwałtownych czasów.

Największe piętno na historii Warmii i Mazur odcisnęły wielowiekowe krzyżackie panowanie i równie długa przynależność rozległych obszarów do dóbr biskupów warmińskich. Krzyżacy pojawili się tu już w średniowieczu, by potem do XVI w. toczyć wojny z Polską. Po 1772 r.

Warmia i Mazury znalazły się na pograniczu konkurujących ze sobą imperiów: Prus (potem Niemiec) i Rosji. Przez tejsze ziemie przetoczyły się echa napoleońskich kampanii, miały miejsce wielkie bitwy XX w. Po II wojnie światowej dzisiejsze województwo warmińsko-mazurskie pisze niejako od nowa swoje dzieje.

>> Ślady historii

- W Janowie odkryto ślady osady oraz przedmioty świadczące o ożywionym handlu prowadzonym już we wczesnym średniowieczu (VII w.).
- Wśród Prusów zamieszkujących w znacznej mierze tereny Warmii i Mazur prowadził misję chrystianizacyjną św. Wojciech (koniec X w.).

- Krzyżacy, sprowadzeni w latach 20. XIII w. przez Konrada Mazowieckiego na ziemię chełmińską, podbili plemiona Prusów i Jaćwingów. Zakładając miasta i zamki, stworzyli rozległe, silne gospodarczo, zmilitaryzowane państwo, które zagroziło interesom Rzeczypospolitej. Jagiełło złamał potęgę zakonu w 1410 r.



↓ Rekonstrukcja bitwy pod Grunwaldem



w zwycięskiej bitwie pod Grunwaldem. Ale wojny z zakonem trwały niemal nieprzerwanie przez dwa stulecia, kończąc się dopiero w momencie sekularyzacji zakonu, podkreślonej symbolicznym aktem hołdu, jaki Zygmuntowi I Staremu złożył wielki mistrz Albrecht Hohenzollern w 1525 r.

- Na przełomie XV i XVI w. na Warmii żył i pracował Mikołaj Kopernik. Najdłużej związany był z Fromborkiem, w którym znajduje się też miejsce jego pochówku. Na podstawie odnalezionej czaszki naukowcy odtworzyli prawdopodobny wygląd twarzy astronoma, wzbudzając niemałą

sensację, gdyż wcześniej jego wizerunek kształtował portret wykreowany przez Jana Matejkę.

- Wnioski, jakie Prusacy wyciągnęli z czasów napoleońskich, skłoniły ich do budowy w Giżycku twierdzy Boyen. To jeden z najciekawszych XIX-wiecznych obiektów architektury militarnej w tej części Europy.

- W czasie II wojny światowej w Mamerkach Niemcy stworzyli ufortyfikowaną Kwaterę Naczelnego Dowództwa Wojsk Lądowych, a w Gierłozie tajną kwaterę Hitlera. W 1944 r. miała tam miejsce słynna próba zamachu na jego życie.

↓ Twierdza Boyen w Giżycku



↓ 30-metrowy tunel między schronami w Mamerkach



↓ Żubronie



↓ Stajnie zespołu pałacowego w Galinach



ZAPRASZAMY DO ZABAWY //

Na Warmii i Mazurach można swobodnie łączyć wypoczynek z podglądaniem przyrody i zabawą na świeżym powietrzu. Albo uczestniczyć w festiwalach, których w sezonie letnim nie brakuje.

Szukanie rozrywek warto zacząć od podpatrywania przyrody, wszak region jest jej rozległym sanktuarium. Z platformy w Wolisku w Puszczy Boreckiej popatrzymy na żubry w czasie dokarmiania, a odwiedzając Żywkowo, poznamy wieś, w której mieszka więcej bocianów niż ludzi. Miłośnicy koni obejrzą w **Popielnie** koniki polskie w typie tarpana. Tu również może się udać spotkanie z żubroniami (krzyżówką żubrów z krowami) i podpatrywanie bobrów. W **Kadzidłowie** możemy zajrzeć do rysiów. Wiodą nocny tryb życia, więc w naturze raczej ich nie spotkamy. Jeleniowate możemy podpatrywać w **Kosewie Górnym**, a regionalną florę – ponad 1000 gatunków drzew i krzewów – prezentuje Arboretum Warmii i Mazur w Kudypach. Z kolei w **Galinach** pod Bartoszczykami zabytkowe pałacowe stajnie rozbrzmiewają rżeniem koni. Można tu usiąść w siodle po raz pierwszy w życiu, a przy pewnym

doświadczeniu – wyruszyć wierzchem w plener. Na najmłodszych gości czeka Farma Zwierząt Miniaturowych, w której pod opieką instruktorów dzieci uczą się opieki i zasad kontaktu ze zwierzętami.

>> Tylko zabawa

Koło Elbląga powstał **Park Rozrywki Nowa Holandia** z tematycznymi wyspami zakochanych, potworów oraz iluzji, dworem Króla Artura, repliką osady wikingów i minizoo. Między nimi kursują tramwaje wodne, można też wypożyczyć sprzęt i pływać według własnego uznania. **Park Rozrywki Aktywnej Bartbo** w Burtynach koło Olsztyna oferuje park linowy, strefy do paintballu, speedballu, jazdy na quadach i monster truckach, zorbing, place zabaw i łowiska. W **Mazurskim Parku Atrakcji Mazurolandia** są miniatury najpiękniejszych obiektów z Warmii i Mazur, niewielki skansen, rycerskie grodzisko oraz przy-mierzalnia historycznych strojów.



↓ Piknik Country & Folk w Mrągowie

W pobliżu Giżycka, w Spytkowie, działa z kolei **Muzeum Indian**. Zgromadzono w nim stroje, broń, przedmioty obrzędowe, zabawki i współczesne wyroby artystyczne. Stoją tipi, można bezpiecznie strzelać z łuku, a w sąsiadującej z wioską Chacie Farmera odbywają się chlebowe warsztaty.

>> **Festiwale, festiwale...**

Krajobraz i klimat Warmii i Mazur sprzyjają imprezom plenerowym. Wiele z nich cieszy się międzynarodową renomą. Gdyby prowadzić ranking, o palmę pierwszeństwa konkurowałyby niechybnie lipcowy **Piknik Country & Folk** w Mrągowie oraz sierpniowy **Old Jazz Meeting „Złota Tarka”** w Iławie nad Jeziorakiem. Gospodarze nie zanedbują też miłośników innych gatunków muzyki. Dowodem tego są **Olsztyńskie Noce Bluesowe** z koncertami w amfiteatrze pod zamkiem, a od pewnego czasu także na scenie nad jeziorem Ukiel. Nie brakuje festiwali poświęconych poezji śpiewanej (np. w Kętrzynie), Giżycko rozbrzmiewa hip-hopem i szantami, Ostróda – rytmami reggae i disco polo, Węgorzewo – rockiem, a Olsztyn, Święta Lipka i Frombork – muzyką organową.



WARMIA I MAZURY W KIESZENI //

Wybierając się na Warmię i Mazury, warto skorzystać z bezpłatnej aplikacji my-guide.

Zaplanuj swój czas,
swoją podróż,
wycieczkę lub trasę.

Sprawdź co możesz zrobić?

Odtwórz
film



Aplikacja my-guide to mobilny przewodnik zawierający na bieżąco aktualizowane informacje o miejscowościach i atrakcjach regionu, wydarzeniach i szlakach turystycznych. Umożliwia on zaplanowanie indywidualnej trasy, skomentowanie odwiedzanych miejsc, odczytanie swojej lokalizacji oraz uzyskanie informacji o tym, co ciekawego można zobaczyć w pobliżu. Aplikacja została wzbogacona o zdjęcia, audioprzewodniki czy filmy z audiodeskrypcją, dzięki czemu mogą korzystać z niej również osoby z dysfunkcjami wzroku i słuchu. Jest dostępna w czterech wersjach języ-

kowych i może być obsługiwana na jednej z trzech platform mobilnych: WindowsPhone (od v.7.5), Android (od v.4.0), iOS (od v.6).

>> my-guide to

- rzetelne i na bieżąco aktualizowane informacje
- pomoc w zaplanowaniu i zorganizowaniu wycieczki
- wiadomości o atrakcjach, wydarzeniach oraz trasach
- zdjęcia, filmy i audioprzewodniki
- możliwość tworzenia i dodawania własnych treści
- ułatwienia dla osób z dysfunkcjami wzroku lub słuchu
- cztery języki

my-guide to coś więcej niż zwykła aplikacja mobilna. To Twój turystyczny niezbędnik. Zabierz go ze sobą w podróż, a dzwiganie opasyłych przewodników i gubienie się w terenie pozostanie tylko wspomnieniem.





Urząd Marszałkowski Województwa
Warmińsko-Mazurskiego
10-562 Olsztyn, ul. Emilii Plater 1
tel. 89 521 90 00
e-mail: dum@warmia.mazury.pl

Departament Turystyki
10-052 Olsztyn, ul. Mariańska 3
tel. 89 521 69 00
e-mail: dt@warmia.mazury.pl

www.wrota.warmia.mazury.pl

Projekt graficzny: „Witaj w Podróży”
Tekst: Paweł Wroński
Zdjęcia: © Samorząd Województwa
Warmińsko-Mazurskiego;
© Shutterstock.com; © Travelphoto
Wydawca: Tarsago Polska Sp. z o.o.
02-672 Warszawa, ul. Domaniewska 41

